



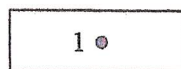
Условные обозначения:




- граница земельного участка, установленная в соответствии с федеральным законодательством, включенная в ГКН и не изменяемая при проведении кадастровых работ




- граница земельного участка, установленная (уточненная) при проведении кадастровых работ




- характерная точка границы земельного участка, установленная в соответствии с федеральным законодательством и включенная в ГКН



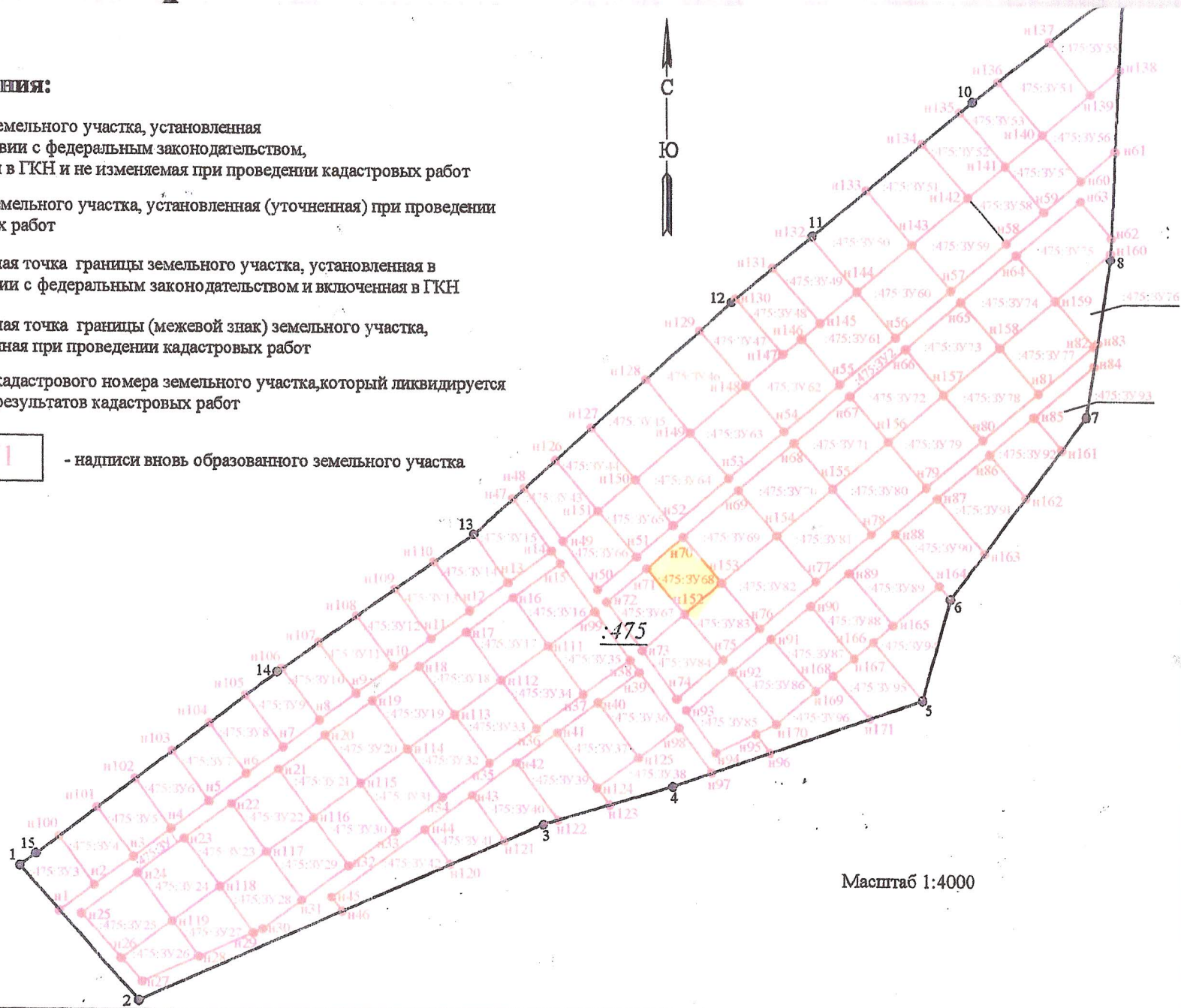
- характерная точка границы (межевой знак) земельного участка, установленная при проведении кадастровых работ



- надписи кадастрового номера земельного участка, который ликвидируется на основе результатов кадастровых работ



- надписи вновь образованного земельного участка



Чертеж земельных участков и их частей

МЕЖЕВОЙ ПЛАН

Масштаб 1:4000